

EXCURSION SUR LE SENTIER FERROVIAIRE DE LA VALLÉE DE L'OUTAOUAIS (OTTAWA VALLEY RAIL TRAIL)

Description du parcours :

L'excursion sur le sentier ferroviaire de la vallée de l'Outaouais (*Ottawa Valley Rail Trail*) est le parcours idéal pour en savoir davantage sur la riche histoire de Samuel de Champlain tout en profitant d'une journée de balade sur le sentier. Visitez le Musée Champlain (Champlain Museum) à Pembroke qui abrite l'une des plus grandes collections d'artéfacts provenant de la première colonie installée dans la vallée de l'Outaouais. Après avoir visité le musée, remontez sur votre vélo et pédalez sur le sentier récréatif de la vallée de l'Outaouais (*Ottawa Valley Recreational Trail*) en suivant l'ancienne ligne de chemin de fer. Roulez sur ce sentier pittoresque en gravier sur une distance qui vous convient le mieux puis, revenez sur vos pas ou parcourez 17 km de plus jusqu'à la ville de Petawawa. Arrêtez-vous au parc Centennial (Centennial Park) à Petawawa pour faire un pique-nique et un plongeon dans l'eau ou bien prolongez la balade de trois kilomètres au nord, sur le boulevard Petawawa, afin de visiter la grande garnison de la Base des Forces canadiennes de Petawawa (Canadian Forces Base Garrison Petawawa) et son célèbre musée militaire. Puis, faites demi-tour. Faites durer l'aventure en faisant l'expérience, tout comme Samuel de Champlain, d'une descente sur les rapides de la rivière des Outaouais, grâce à l'un des nombreux pourvoyeurs de rafting et de canotage de la région.

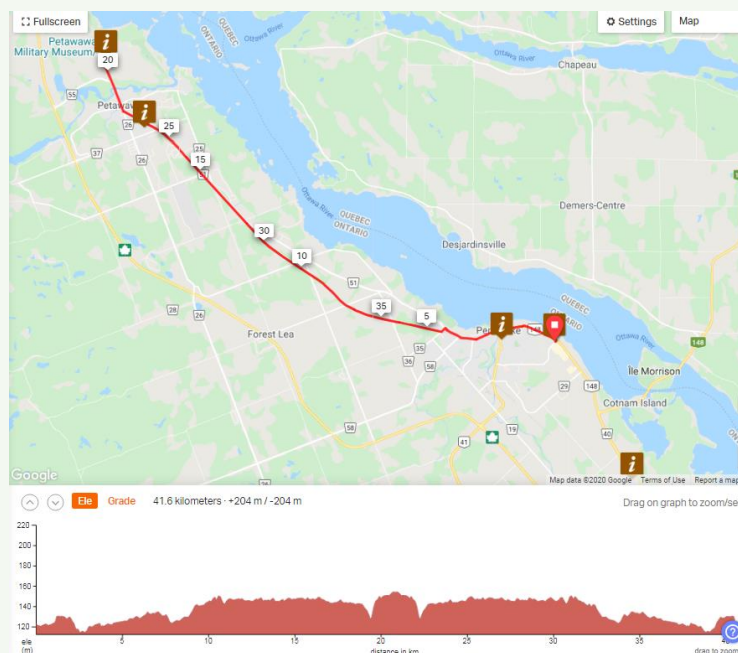
Distance totale : 42 km pouvant être réduits à n'importe quelle distance

Niveau d'expérience : intermédiaire/modéré

Surface du parcours : le circuit comprend essentiellement des pistes cyclables en gravier et quelques petits tronçons de route revêtue. Il convient aux vélos hybrides ainsi qu'aux vélos de montagne, vélos de cyclocross ou vélos de route tout terrain.

Aire de rassemblement et stationnement : musée de la piste Champlain (Samuel Champlain Trail Museum) au 1032, Pembroke Street East à Pembroke. Parc de stationnement de jour à votre disposition.

Lien vers la carte de l'itinéraire : www.ridewithgps.com/routes/31723338



ATTRAI TS FRANCO PHONES/BILINGUES ET CERTIFIÉS POUR L'ACCUEIL DES CYCLISTES

			Niveau de service en français disponible	Autre activité accessible en voiture
Musée de la piste Champlain				
Ferme Hugli's Blueberry				
Yantha Cycle				
Wilderness Tours				
OWL Rafting				
Adventure Riverrun Rafting				
Plaque historique de l'astrolabe de Champlain				
Ottawa River Adventure				
Grottes Bonnechere				



Services en français en tout temps






Services en français sur demande



Articles promotionnels et/ou documentation en français

Autres points d'intérêt :

-  Petawawa Centennial Park
-  Village patrimonial de Petawawa
-  Musée militaire

INFORMATION TOURISTIQUE (EN ANGLAIS)

www.ontariobybike.ca/ottawavalley

www.ottawavalley.travel

www.ottawavalleytrail.com

REMARQUES À L'ATTENTION DES CYCLISTES

Pour une balade à vélo plus facile, la longueur de l'itinéraire peut être réduite. Les cyclistes doivent se sentir à l'aise sur les routes avec de la circulation automobile et peu d'accotements revêtus. Les sentiers du parcours sont polyvalents et partagés avec les piétons.

AVIS DE NON-RESPONSABILITÉ

Ces itinéraires cyclables ne sont que des suggestions. Tous les cyclistes sont responsables de leur propre sécurité. Ils doivent emprunter les sentiers et les routes avec prudence, de façon vigilante et responsable, et respecter les règles de la route et les règlements municipaux. Chaque cycliste doit bien étudier les parcours en fonction de son niveau d'expérience, des conditions météorologiques et de tout autre facteur. La Société Économique de l'Ontario, porteuse du projet de Route Champlain, Ontario By Bike, Transportation Options et toute autre personne impliquée dans l'élaboration de cet itinéraire ne peuvent être, en aucun cas, tenues responsables de dommages subis ou occasionnés par les cyclistes qui suivent ces informations et empruntent ces parcours.

