

CROISIÈRE SUR LE CANAL RIDEAU

Description du parcours :

Berceau de la plus grande population francophone de l'Ontario situé le long de la rivière des Outaouais, Ottawa, la capitale du Canada, regorge de sites du patrimoine historique et culturel à découvrir et à apprécier tout au long de votre parcours. Commencez votre balade à l'hôtel de ville d'où vous pourrez rejoindre rapidement le sentier du canal Rideau qui se trouve à proximité. Faites du vélo le long de ce vaste réseau de voies navigables que Samuel de Champlain a appelé Rideau et qui permet aux cyclistes de profiter de la beauté d'Ottawa sur des sentiers sans circulation automobile. Roulez en direction du sud le long du canal, classé site du patrimoine mondial de l'UNESCO, et passez par des parcs ainsi qu'un certain nombre d'écluses historiques et de postes d'éclusement. Puis, allez en direction du nord. Dans la ville francophone de Gatineau, au Québec, traversez l'imposante rivière des Outaouais que Samuel de Champlain emprunta autrefois en canoë. Des édifices du Parlement aux chutes Hog's Back, du lac Dows à la ferme expérimentale, du marché By aux musées tel que le Musée des beaux-arts du Canada, prolongez votre balade et profitez d'une journée bien remplie par la visite des innombrables sites et attractions qui se trouvent sur votre chemin. Cette boucle du parcours vous emmène vers toutes les meilleures attractions de la ville en vélo.

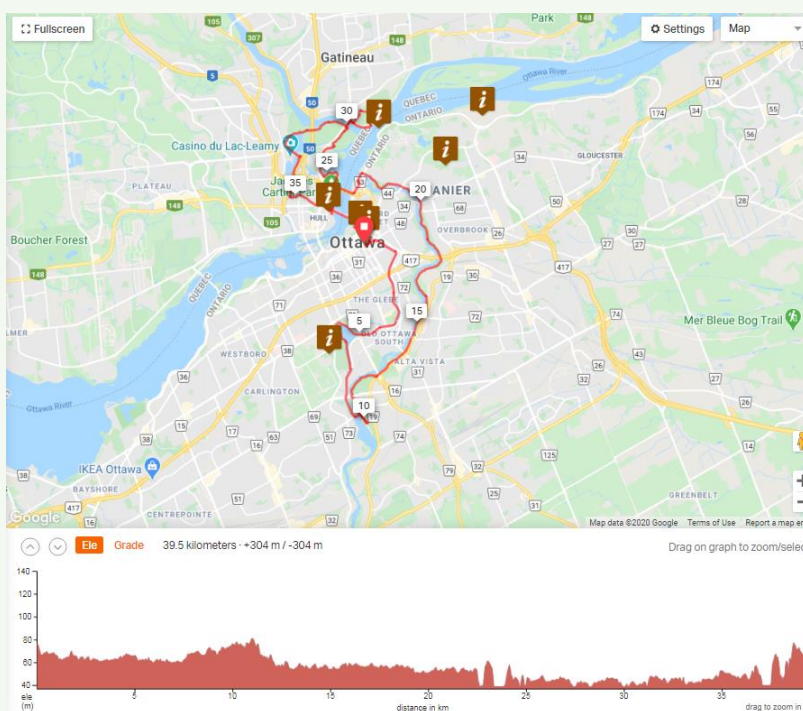
Distance totale : 39 km

Niveau d'expérience : intermédiaire/modéré



Surface du parcours : la balade se fait sur des pistes cyclables entièrement revêtues. Le faible pourcentage de dénivellation et un terrain plat rendent ce parcours adapté à tout type de vélos.

Aire de rassemblement et stationnement : parc de stationnement à votre disposition à l'hôtel de ville au 110, avenue Laurier Ouest à Ottawa. Parc de stationnement de jour, payant en semaine et gratuit en fin de semaine, à votre disposition.

Lien vers la carte de l'itinéraire : www.ridewithgps.com/routes/31874069



ATTRAITES FRANCOPHONES/BILINGUES ET CERTIFIÉS POUR L'ACCUEIL DES CYCLISTES

			Niveau de service en français disponible	Autre activité accessible en voiture
Muséoparc Vanier				
Croisières Outaouais				
Capital Cruises				
Musée canadien de l'histoire				
Musée Bytown				
Musée des beaux-art du Canada				
Croisière sur le Canal Rideau				
Ottawa Walking Tours				
Indigenous Experiences				
Musée canadien de la guerre				
Hôtel Lord Elgin				
Escape Bicycle Tours				
Pub Royal Oak				
Musée de l'agriculture et de l'alimentation du Canada				
Lieu historique national du domaine Billings				



Services en français en tout temps







Services en français sur demande



Articles promotionnels et/ou documentation en français



Autres points d'intérêt :

-  Site historique du canal Rideau
-  Écluses du canal Rideau
-  Péninsule du lac Dows Lake
-  Plage Mooney's Bay

INFORMATION TOURISTIQUE (EN ANGLAIS/BILINGUE)

www.ontariobybike.ca/ottawa

www.ottawatourism.ca

REMARQUES À L'ATTENTION DES CYCLISTES

Ce parcours s'effectue sur des pistes cyclables. Cependant, il comporte quelques passages à niveau. La prudence est donc de mise et les feux de circulation doivent être pris en compte. Ces sentiers sont polyvalents et partagés avec les piétons.



Disclaimer

Ces itinéraires cyclables ne sont que des suggestions. Tous les cyclistes sont responsables de leur propre sécurité. Ils doivent emprunter les sentiers et les routes avec prudence, de façon vigilante et responsable, et respecter les règles de la route et les règlements municipaux. Chaque cycliste doit bien étudier les parcours en fonction de son niveau d'expérience, des conditions météorologiques et de tout autre facteur. La Société Économique de l'Ontario, porteuse du projet de Route Champlain,

Ontario By Bike, Transportation Options et toute autre personne impliquée dans l'élaboration de cet itinéraire ne peuvent être, en aucun cas, tenues responsables de dommages subis ou occasionnés par les cyclistes qui suivent ces informations et empruntent ces parcours.



Veuillez contacter directement chaque entreprise ou entité avant de faire des plans.

