

## PROMENADE AU PAYS DES HURONS

### Description du parcours :

Découvrez la vie des premiers colons au cours de cette promenade en vélo en plein cœur de la magnifique baie Georgienne. Faites du vélo sur les sentiers du front d'eau aux paysages splendides et sur les routes de campagne paisibles. Commencez votre parcours à Sainte-Marie-au-pays-des-Hurons, un site historique et une attraction importante pour en savoir plus sur la Première Nation Huron-Wendat, le premier établissement européen en Ontario ou bien encore le lien entre Samuel de Champlain, les routes commerciales et les missionnaires qui se sont installés ici. Faites du vélo vers le nord, en direction de Midland, sur le sentier riverain de Rotary (*Waterfront Rotary Trail*) et profitez de la brise fraîche qui souffle sur la baie Midland. Continuez à suivre le sentier qui mène sur des routes de comté paisibles en direction de Penetanguishene. Arrêtez-vous au parc Rotary Champlain Wendat (Rotary Champlain Wendat Park) où Samuel de Champlain a débarqué en premier. Reprenez la direction du sud, découvrez le centre-ville de Midland et ses peintures murales colorées, avant de retourner au point de départ. Si vous souhaitez faire un tour plus long, rallongez votre parcours en direction du sud en empruntant le sentier Transcanadien et visitez Port McNicoll ainsi que le célèbre bateau à vapeur SS Keewatin.

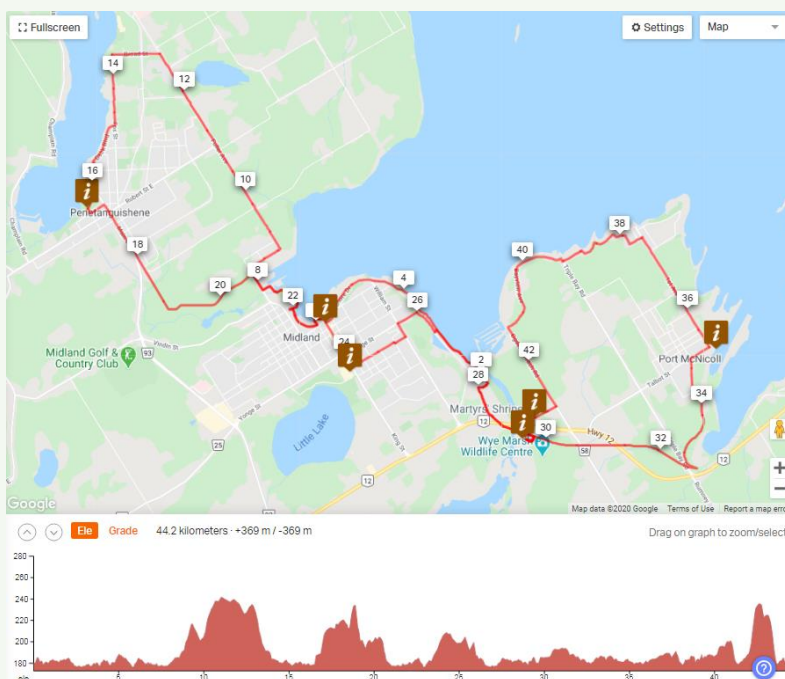
**Distance totale :** petit tour de 30 km ; tour complet de 44 km

**Niveau d'expérience :** débutant/facile ou intermédiaire/modéré

**Surface du parcours :** Ce parcours s'effectue presque entièrement sur des routes et des sentiers revêtus. La plupart des routes font partie d'itinéraires cyclables reconnus, notamment les routes de campagne paisibles avec peu d'accotements revêtus. Ce parcours convient aux vélos de route en tout genre, vélos hybrides, vélos de cyclocross et vélos de route tout terrain.

**Aire de rassemblement et stationnement :** Sainte-Marie-au-pays-des-Hurons au 16164, Highway 12 East à Midland. Parc de stationnement de jour et service de location de vélos à votre disposition.

**Lien vers la carte de l'itinéraire :** [www.ridewithgps.com/routes/31622033](http://www.ridewithgps.com/routes/31622033)



## ATTRAITES FRANCOPHONES/BILINGUES ET CERTIFIÉS POUR L'ACCUEIL DES CYCLISTES

			Niveau de service en français disponible	Autre activité accessible en voiture
Sainte-Marie-au-pays-des Hurons				
Sanctuaire des Martyrs				
Musée Huronia				
La Clé – Exposition permanente				
SS Keewatin				
Wye Marsh Wildlife Centre				
Comfort Inn Midland				
Kings Inn Midland				
Quality Inn Midland				
Little Ed's Ski and Bike Shop				
Grounded Coffee Company				
Flynn's Traditional Irish Pub				
Parc provincial Awenda				



Services en français en tout temps





Services en français sur demande



Articles promotionnels et/ou documentation en français

### Autres points d'intérêt :

-  Murales de Midland et Parc Rotary Champlain Wendat (Statues de l'Astrolabe and de la Rencontre)
-  Discovery Harbour

### INFORMATION TOURISTIQUE (EN ANGLAIS)

[www.ontariobybike.ca/simcoecounty](http://www.ontariobybike.ca/simcoecounty)

[www.experience.simcoe.ca](http://www.experience.simcoe.ca)

[www.cyclesimcoe.ca/heart-of-georgian-bay-routes](http://www.cyclesimcoe.ca/heart-of-georgian-bay-routes)

[www.brucegreysimcoe.com](http://www.brucegreysimcoe.com)



## REMARQUES À L'ATTENTION DES CYCLISTES

---

Pour une balade à vélo plus facile, la longueur de l'itinéraire peut être réduite en excluant du parcours la boucle au nord vers Penetanguishene ou celle au sud en direction de Port McNicoll. Les cyclistes doivent se sentir à l'aise sur les routes avec de la circulation automobile et peu d'accotements revêtus. Les sentiers du parcours sont polyvalents et partagés avec les piétons.



### **Disclaimer**

*Ces itinéraires cyclables ne sont que des suggestions. Tous les cyclistes sont responsables de leur propre sécurité. Ils doivent emprunter les sentiers et les routes avec prudence, de façon vigilante et responsable, et respecter les règles de la route et les règlements municipaux. Chaque cycliste doit bien étudier les parcours en fonction de son niveau d'expérience, des conditions météorologiques et de tout autre facteur. La Société Économique de l'Ontario, porteuse du projet de Route Champlain, Ontario By Bike, Transportation Options et toute autre personne impliquée dans l'élaboration de cet itinéraire ne peuvent être, en aucun cas, tenues responsables de dommages subis ou occasionnés par les cyclistes qui suivent ces informations et empruntent ces parcours.*



**Veillez contacter directement chaque entreprise ou entité avant de faire des plans.**

